

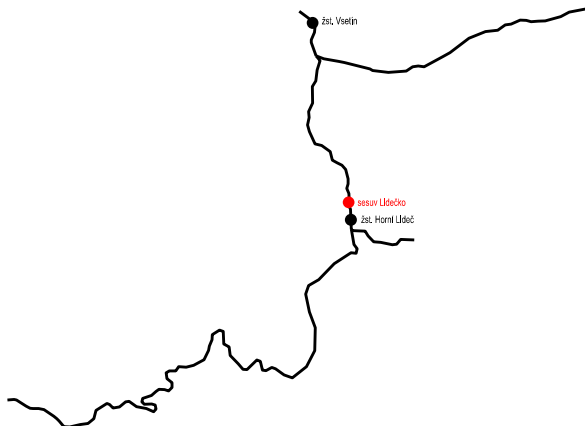


Spolufinancováno
Evropskou unií

Ministerstvo dopravy
Státní fond dopravní
infrastruktury



Orientační schéma:



Paré:



Razítko oprávněné osoby:

Podpis:

Datum:

Revize:	Datum:	Popis:	Kontroloval:
000	31.01.2025	Definitivní odevzdání dokumentace	Ing. Michal Kasaj

Stavebník/Investor:	Správa železnic, státní organizace		SPRÁVA ŽELEZNIC
Adresa:	Dlážděná 1003/7, 110 00 Praha 1		
Zástupce investora:	Stavební správa východ		
Adresa:	Nerudova 1, 779 00 Olomouc		

Zhotovitel díla:	MORAVIA CONSULT Olomouc a.s.	
Adresa:	Legionářská 1085/8, 779 00 Olomouc	
Kontakt:	T: +420 585 570 444 E: moravia@moravia.cz	
Zhotovitel objektu:	MORAVIA CONSULT Olomouc a.s.	
Adresa:	Legionářská 1085/8, 779 00 Olomouc	
Kontakt:	T: +420 585 570 444 E: moravia@moravia.cz	
Hlavní projektant (HIP):	Ing. Jiří Malina	Specialista: Ing. Michal Kasaj

Název stavby/akce:	Sanace nestabilního úseku Valašská Polanka - Horní Lideč v km 20,019 - 21,248		Označení investora:	S622100167
Název části:	Kolejový svršek a spodek		Označení zhotovitele:	24-004-232-US
Název objektu/dílní části:	Horní Lideč - Vsetín, železniční svršek a spodek		Označení části:	D.2.1.1
Název přílohy:	Seznam souřadnic vytyčovaných bodů - žel. svršek		Označení objektu/komplexu:	Objekty dle seznamu SK 00-00-02
Název dílní části přílohy:	-		Číslo přílohy:	2. 063
Odpovědný projektant:	Zpracovatel přílohy:	Měřítko: -	Stupeň dokumentace:	DUSL+PDPS
Ing. Michal Kasaj	Ing. Michal Kasaj	Formáty: -		
Kraj:	Katastrální území:	TUDU:	Smluvní datum zpracování:	12.03.2025
Zlínský	Lidečko [683671]	2362 02		

Označení investora:	Stupeň dokumentace:	Část:	Objekt:	Podoblast:	Příloha:	Revize:
S 6 2 2 1 0 0 1 6 7	-	P D P S	- D 2 1 0 1	- S K 0 0 0 0 0 0 2	- X X	- 2 - 0 6 3 - 0 0 0

DOKUMENT LZE UŽÍVAT POUZE VE SMYSLU PŘÍSLUŠNÉ SMLOUVY O DÍLO, ŽÁDNÁ JEHO ČÁST NEMŮŽE BÝT DLE ZÁKONA č.121/2000 Sb. KOPIJOVÁNA NEBO JINAK ROZŠÍŘOVÁNA BEZ SOUHLASU MORAVIA CONSULT Olomouc a.s.

Sanace nestabilního úseku Valašská Polanka – Horní Lideč v km 20,019 – 21,248				
SO 11-10-01 Horní Lideč – Vsetín, železniční svršek				
Seznam souřadnic vytyčovaných bodů				
Číslo bodu	Y	X	Z	
1	493168.650	1170556.707	462.210	bod na koleji č. 1 v bodě ZÚ
2	493170.913	1170553.119	462.187	bod na koleji č. 1 v bodě ZZO
3	493174.503	1170547.426	462.150	bod na koleji č. 1 v bodě LN
4	493178.093	1170541.732	462.099	bod na koleji č. 1 v bodě KZO
5	493178.770	1170540.659	462.090	bod na koleji č. 1 v bodě km 20.375
6	493180.116	1170538.523	462.071	bod na koleji č. 1 v bodě ZP
7	493192.060	1170519.484	461.901	bod na koleji č. 1 v bodě km 20.400
8	493205.026	1170498.110	461.712	bod na koleji č. 1 v bodě km 20.425
9	493217.294	1170476.329	461.524	bod na koleji č. 1 v bodě km 20.450
10	493228.474	1170453.972	461.335	bod na koleji č. 1 v bodě km 20.475
11	493230.994	1170448.406	461.289	bod na koleji č. 1 v bodě KP/ZO
12	493238.177	1170430.937	461.146	bod na koleji č. 1 v bodě km 20.500
13	493246.235	1170407.277	460.958	bod na koleji č. 1 v bodě km 20.525
14	493246.853	1170405.206	460.941	bod na koleji č. 1 v bodě ZZO
15	493247.646	1170402.480	460.920	bod na koleji č. 1 v bodě LN
16	493248.416	1170399.748	460.901	bod na koleji č. 1 v bodě KZO
17	493252.609	1170383.109	460.787	bod na koleji č. 1 v bodě km 20.550
18	493257.266	1170358.551	460.620	bod na koleji č. 1 v bodě km 20.575
19	493260.184	1170333.727	460.453	bod na koleji č. 1 v bodě km 20.600
20	493261.348	1170308.760	460.286	bod na koleji č. 1 v bodě km 20.625
21	493260.752	1170283.772	460.119	bod na koleji č. 1 v bodě km 20.650
22	493259.036	1170264.082	459.987	bod na koleji č. 1 v bodě KO/ZP
23	493258.400	1170258.888	459.952	bod na koleji č. 1 v bodě km 20.675
24	493254.404	1170234.213	459.786	bod na koleji č. 1 v bodě km 20.700
25	493249.097	1170209.785	459.619	bod na koleji č. 1 v bodě km 20.725
26	493242.837	1170185.583	459.452	bod na koleji č. 1 v bodě km 20.750
27	493235.970	1170161.545	459.285	bod na koleji č. 1 v bodě km 20.775
28	493230.422	1170142.881	459.155	bod na koleji č. 1 v bodě KP
29	493228.839	1170137.583	459.118	bod na koleji č. 1 v bodě km 20.800
30	493225.251	1170125.576	459.035	bod na koleji č. 1 v bodě ZZO
31	493224.831	1170124.170	459.025	bod na koleji č. 1 v bodě LN
32	493224.411	1170122.763	459.016	bod na koleji č. 1 v bodě KZO
33	493221.681	1170113.630	458.957	bod na koleji č. 1 v bodě km 20.825
34	493219.158	1170105.185	458.902	bod na koleji č. 1 v bodě ZP
35	493214.542	1170089.671	458.801	bod na koleji č. 1 v bodě km 20.850
36	493207.666	1170065.636	458.646	bod na koleji č. 1 v bodě km 20.875
37	493201.459	1170041.420	458.490	bod na koleji č. 1 v bodě km 20.900
38	493196.335	1170016.954	458.334	bod na koleji č. 1 v bodě km 20.925
39	493196.017	1170015.168	458.323	bod na koleji č. 1 v bodě KP/ZO
40	493192.664	1169992.229	458.179	bod na koleji č. 1 v bodě km 20.950
41	493190.544	1169967.323	458.023	bod na koleji č. 1 v bodě km 20.975
42	493190.384	1169964.099	458.003	bod na koleji č. 1 v bodě KO/ZP
43	493189.937	1169942.334	457.868	bod na koleji č. 1 v bodě km 21.000
44	493190.527	1169917.342	457.712	bod na koleji č. 1 v bodě km 21.025
45	493191.893	1169892.380	457.557	bod na koleji č. 1 v bodě km 21.050

46	493193.349	1169871.202	457.425	bod na koleji č. 1 v bodě KP
47	493193.616	1169867.440	457.401	bod na koleji č. 1 v bodě km 21.075
48	493195.381	1169842.502	457.246	bod na koleji č. 1 v bodě km 21.100
49	493165.354	1170554.436	462.225	bod na koleji č. 2 v bodě ZÚ
50	493175.386	1170538.525	462.083	bod na koleji č. 2 v bodě km 20.375
51	493176.889	1170536.142	462.061	bod na koleji č. 2 v bodě ZP
52	493188.663	1170517.375	461.894	bod na koleji č. 2 v bodě km 20.400
53	493201.581	1170496.082	461.706	bod na koleji č. 2 v bodě km 20.425
54	493213.769	1170474.443	461.518	bod na koleji č. 2 v bodě km 20.450
55	493224.844	1170452.292	461.331	bod na koleji č. 2 v bodě km 20.475
56	493227.454	1170446.521	461.283	bod na koleji č. 2 v bodě KP/ZO
57	493234.438	1170429.515	461.144	bod na koleji č. 2 v bodě km 20.500
58	493242.405	1170406.122	460.957	bod na koleji č. 2 v bodě km 20.525
59	493243.049	1170403.965	460.940	bod na koleji č. 2 v bodě ZZO
60	493243.800	1170401.379	460.920	bod na koleji č. 2 v bodě LN
61	493244.532	1170398.787	460.902	bod na koleji č. 2 v bodě KZO
62	493248.707	1170382.225	460.787	bod na koleji č. 2 v bodě km 20.550
63	493253.312	1170357.945	460.621	bod na koleji č. 2 v bodě km 20.575
64	493256.197	1170333.401	460.455	bod na koleji č. 2 v bodě km 20.600
65	493257.348	1170308.714	460.288	bod na koleji č. 2 v bodě km 20.625
66	493256.759	1170284.008	460.122	bod na koleji č. 2 v bodě km 20.650
67	493255.103	1170264.889	459.993	bod na koleji č. 2 v bodě KO/ZP
68	493254.433	1170259.403	459.956	bod na koleji č. 2 v bodě km 20.675
69	493250.477	1170234.967	459.789	bod na koleji č. 2 v bodě km 20.700
70	493245.212	1170210.719	459.622	bod na koleji č. 2 v bodě km 20.725
71	493238.983	1170186.641	459.455	bod na koleji č. 2 v bodě km 20.750
72	493232.134	1170162.673	459.287	bod na koleji č. 2 v bodě km 20.775
73	493226.691	1170144.364	459.159	bod na koleji č. 2 v bodě KP
74	493225.007	1170138.729	459.119	bod na koleji č. 2 v bodě km 20.800
75	493221.494	1170126.975	459.037	bod na koleji č. 2 v bodě ZZO
76	493220.998	1170125.315	459.025	bod na koleji č. 2 v bodě LN
77	493220.502	1170123.655	459.014	bod na koleji č. 2 v bodě KZO
78	493217.849	1170114.775	458.957	bod na koleji č. 2 v bodě km 20.825
79	493215.392	1170106.552	458.904	bod na koleji č. 2 v bodě ZP
80	493210.706	1170090.803	458.802	bod na koleji č. 2 v bodě km 20.850
81	493203.810	1170066.693	458.647	bod na koleji č. 2 v bodě km 20.875
82	493197.567	1170042.337	458.491	bod na koleji č. 2 v bodě km 20.900
83	493192.399	1170017.664	458.335	bod na koleji č. 2 v bodě km 20.925
84	493192.117	1170016.091	458.325	bod na koleji č. 2 v bodě KP/ZO
85	493188.691	1169992.692	458.178	bod na koleji č. 2 v bodě km 20.950
86	493186.550	1169967.537	458.022	bod na koleji č. 2 v bodě km 20.975
87	493186.377	1169964.048	458.000	bod na koleji č. 2 v bodě KO/ZP
88	493185.938	1169942.324	457.866	bod na koleji č. 2 v bodě km 21.000
89	493186.533	1169917.175	457.710	bod na koleji č. 2 v bodě km 21.025
90	493187.903	1169892.122	457.555	bod na koleji č. 2 v bodě km 21.050
91	493189.376	1169870.689	457.422	bod na koleji č. 2 v bodě KP
92	493189.626	1169867.157	457.400	bod na koleji č. 2 v bodě km 21.075
93	493191.391	1169842.220	457.245	bod na koleji č. 2 v bodě km 21.100

Pozn. : Pro vytyčení bude použita platná vytyčovací síť stavby v době vytyčení

Přesnost vytyčení dle ČSN 730420-1 a 730420-2

Legenda : ZO = začátek oblouku, KO = konec oblouku, ZP = začátek přechodnice, KP = konec přechodnice

SVÚ = směrová a výšková úprava stávající koleje

ZZO = počáteční bod zaoblení lomu sklonu

KZO = koncový bod zaoblení lomu sklonu

LN = u lomů sklonů se uvádí výška Z jako průsečík tečen